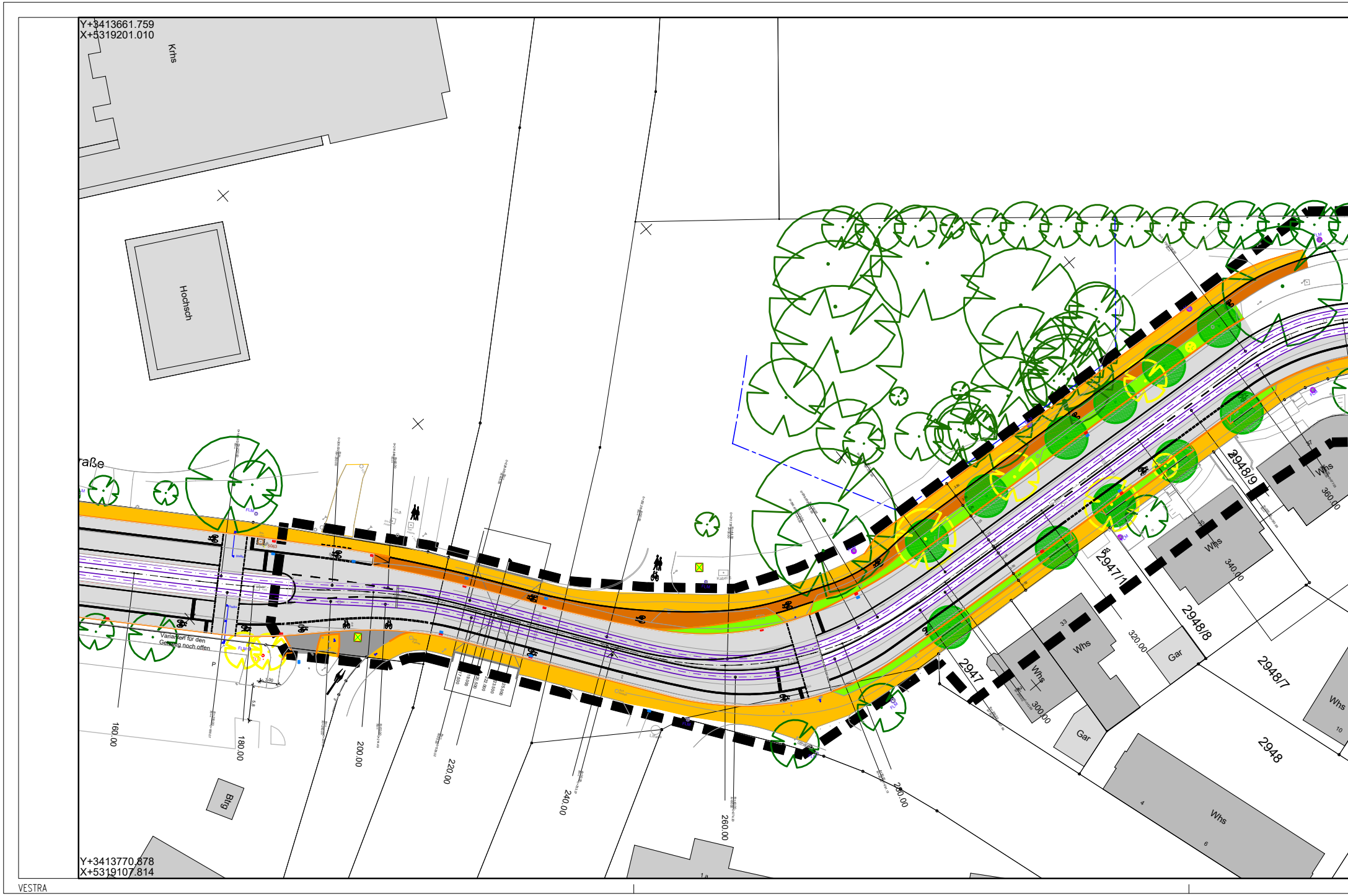
Y+3413661.759
X+5319201.010
Krhs
Hochsch
raße
Varianten für den Gehweg noch offen
FLM
P
160.00
180.00
200.00
220.00
240.00
260.00
280.00
300.00
320.00
340.00
360.00
Btrg
2947
2947/1
2948/8
2948/9
2948/7
2948
Whs
Whs
Whs
Whs
Whs
Whs
Gar
Gar
33
35
10
4
6
1a
Y+3413770.878
X+5319107.814

VESTRA

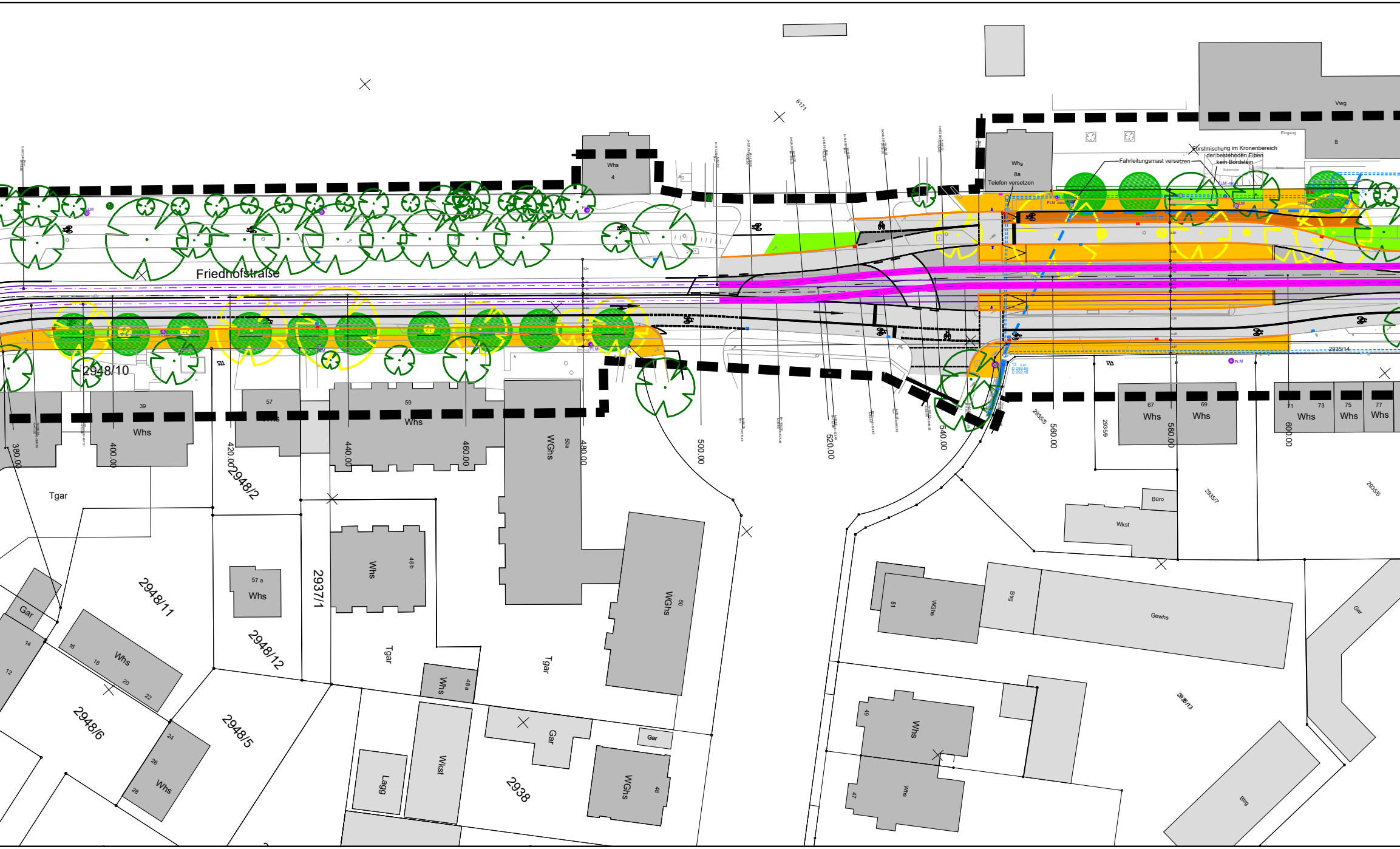
Friedhofstraße
Whs
4
Whs
8a
Telefon versetzen
Fahrleitungsmast versetzen
Forstmischung im Kronenbereich
der bestehnden Eiben
kein Bordstein
Eingang
Vwg
8
6171
FLM
FLM -neu-
l = 46 m
2948/10
39
Whs
57
Whs
59
Whs
WGhs
50 a
500.00
520.00
540.00
560.00
580.00
600.00
380.00
400.00
420.00
440.00
460.00
480.00
2948/2
2935/5
2935/9
67
Whs
69
Whs
71
Whs
73
75
Whs
77
Whs
2935/14
2935/7
2935/6
Tgar
Büro
Wkst
2948/11
57 a
Whs
2937/1
Whs
48 b
Tgar
WGhs
50
51
WGhs
Brg
Gewhs
Gar
Gar
14
12
16
18
Whs
20
22
2948/12
2948/6
2948/5
24
26
Whs
28
Tgar
Whs
48 a
Lagg
Wkst
Gar
Gar
2938
WGhs
48
49
Whs
47
Whs
2935/13
Brg

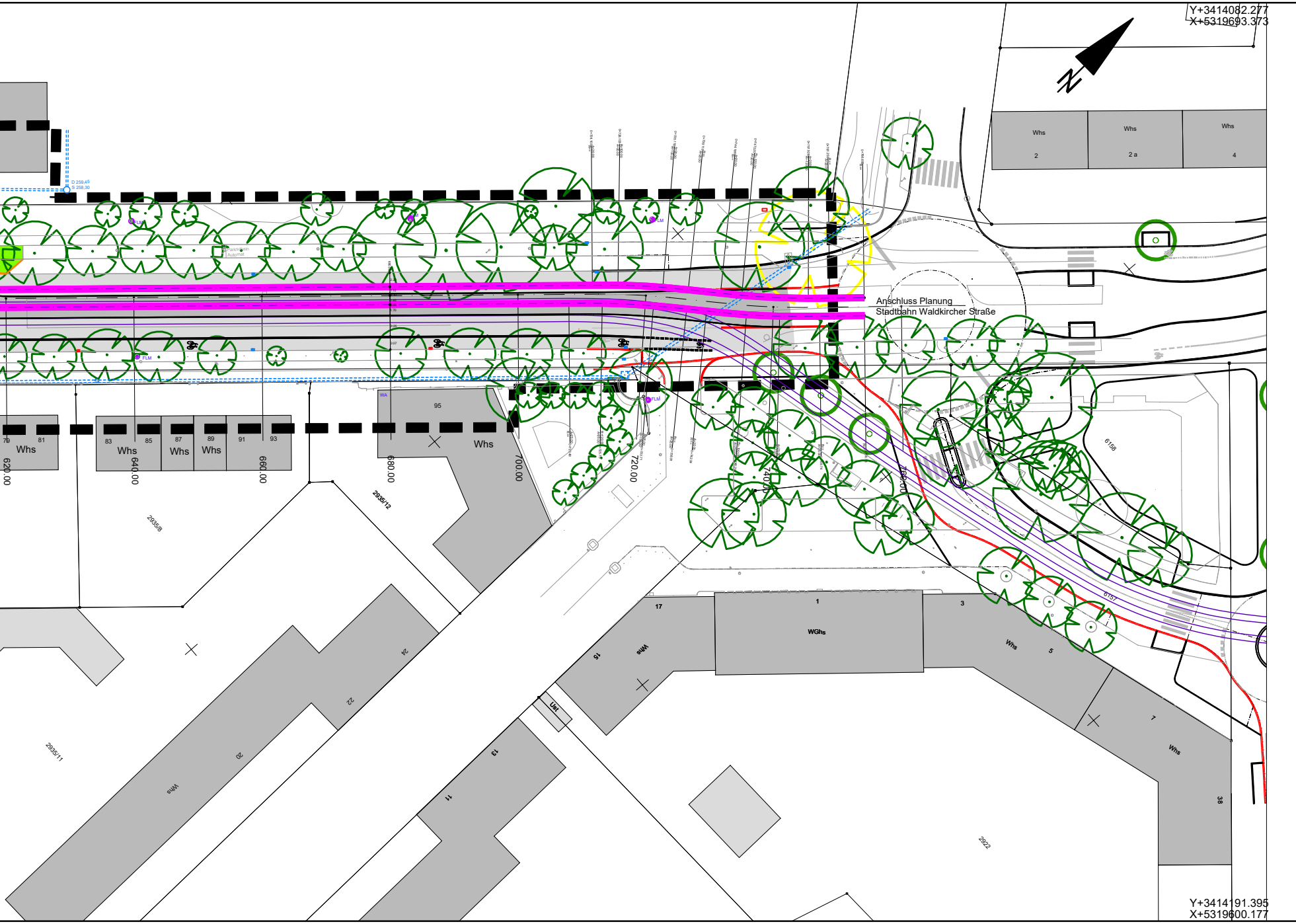

Y+3414082.277
X+5319693.373
N
Whs
2
Whs
2 a
Whs
4
D 259,45
S 258,30
FLM
Anschluss Planung
Stadtbahn Waldkircher Straße
79
81
Whs
83
85
Whs
87
Whs
89
Whs
91
93
620.00
640.00
660.00
680.00
700.00
720.00
740.00
760.00
WA
95
Whs
2935/8
2935/12
2935/11
6158
6157
17
1
WGhs
3
Whs
5
15
Whs
7
Whs
24
22
20
Whs
13
11
Ust
38
2922
Y+3414191.395
X+5319600.177

Legende Funktionsplan:

━ ━	Stadtbahngleise: geplant Bestand
—	geplanter Bordstein
⬜	Fahrbahn
🟧	Radweg
🟨	Gehweg/ Haltestelle
🟩	Verkehrsgrün
🟦	Gewässer
- - - -	Gewässer, verdolt
⊛	Baum Bestand
▨	Baum geplant (Pflanzgebot)
⊛	Baum Bestand entfallend
▭	Gebäude Bestand
○ FLM	Fahrleitungsmast
▽△	Einfahrt

Garten- und Tiefbauamt
Abteilung Verkehrsprojekte

Freiburg
IM BREISGAU

Projekt:

FR 3
Hohenzollern- bis Friedhofstraße

FR 3

Abschnitt:
Radvorrangroute FR3 Bereich
Friedhofstraße

Plan:
Funktionsplan zum
Bebauungsplan 9-002

	Name:	Datum:	Plan-Nr.:	Maßstab:	Kartengrundlage: Vermessungsamt
bearbeitet:	C.Bechonnet	04.06.2020	1	1:250	
gezeichnet:	D.Ingenhoven				
geprüft:					

Fehrenbachallee 12
79106 Freiburg
Tel. (0761) 201-0, Fax. -4599
E-Mail: gut@stadt.freiburg.de

Freiburg i. Br., ...

Koordinatensystem: Gaus Krüger, Höhen in DHHN92

Build 055 M 1500 30.04.2020 9:53